



#AlteaCyclingFriendly
 #VISIT ALTEA
 www.visitaltea.es
 altea@touristinfo.net
 Tel. 96 584 41 14
 03590 Altea
 Calle Sant Pere, 1d
 Ajuntament d'Altea



Altea
 Destinació ciclista




Altea es un municipio de la provincia de Alicante situado en la Comarca de la Marina Baixa, al sur de Calpe y al norte de Alfaz del Pi. Existen numerosas formas de llegar a ella, tanto por tierra –con servicio de autobuses y TRAM– como por aire –Aeropuerto Alicante-Elche, a tan solo 40 minutos de Altea–.

El visitante de Altea se encuentra, al llegar, con un pueblo protegido por los vientos fríos de las montañas del interior y con el sol, que ilumina y calienta sus pequeñas calles y a quienes las recorren. Sobre la cumbre de este precioso pueblo nos encontramos con la Iglesia Parroquial.

Además, Altea os aguarda con una amplia oferta hotelera, cultural y deportiva, entre otras muchas. Y, como no, con una amplia oferta cicloturista a través de la cual podréis conocer nuestro entorno, poblado de una flora y fauna particular que nace alrededor de las aguas del Río Algar.

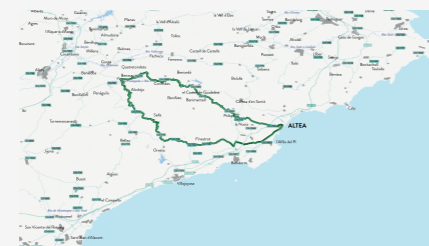


Queda prohibida la reproducción total o parcial de este folleto por cualquier medio electrónico o mecánico sin autorización por escrito del Ayuntamiento de Altea.



88.96 km. - 2004 m. Desnivel positivo

Ruta para bicicleta de carretera en la que, después de calentar las piernas pasando por el Alto de Finestrat, visitaremos el conocido y exigente puerto de Tudons, para volver hacia Altea aún superando otra ascensión a Confrides. Etapa en la que podríamos aumentar la dureza incluyendo la subida al Alto de Aitana de manera opcional.



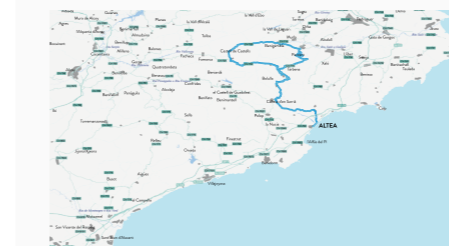
137.11 km. - 3073 m. Desnivel positivo

Ruta para bicicleta de carretera muy exigente por sus más de 3000 metros de desnivel a través de algunos de los puertos más representativos de la zona como Tàrbena, Tollos o el famoso Coll de Rates en su vertiente desde Parcent. Siempre intentando evitar, casi en todo el recorrido, las carreteras nacionales.



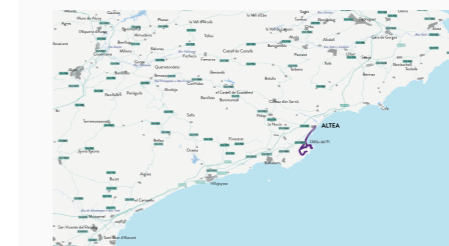
87.92 km. - 1720 m. Desnivel positivo

Ruta para bicicleta de carretera en la que nos dirigiremos hacia el famoso Coll de Rates directamente a través de Tàrbena. No acabará allí la subida de esta etapa ya que la vuelta a través de Castell de Castells y la parte sur de Tàrbena nos llevará a sumar constantemente metros de desnivel positivo durante unos 20 kms.



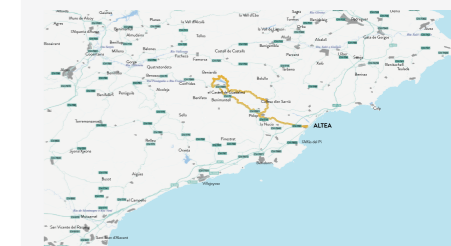
21.96 km. - 604 m. Desnivel positivo

Ruta para bicicleta de montaña con destino a uno de los lugares más conocidos como la zona de Serra Gelada y con el km más duro de Europa. Un verdadero reto con vistas espectaculares como premio.



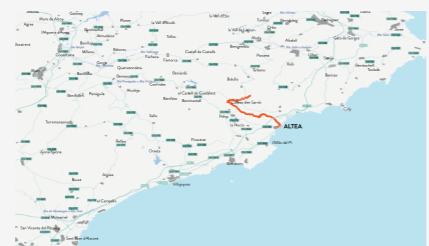
56.68 km. - 1210 m. Desnivel positivo

Ruta para bicicleta de carretera en la que, después de calentar las piernas pasando por el Alto de Finestrat, visitaremos el conocido y exigente puerto de Tudons, para volver hacia Altea aún superando otra ascensión a Confrides. Etapa en la que podríamos aumentar la dureza incluyendo la subida al Alto de Aitana de manera opcional.



34.75 km. - 505 m. Desnivel positivo

Ruta para bicicleta de montaña siguiendo el curso de los ríos Algar y Guadalest, para desviarnos hasta Callosa d'en Sarrià y visitar las espectaculares "Fonts de l'Algar". Poner especial precaución en el recorrido después de lluvias intensas.



19.70 km. - 713 m. Desnivel positivo

Ruta para bicicleta de montaña con ida y vuelta a través del camino paralelo al Río Algar y con la exigente subida a Bernia.



114.72 km. - 2511 m. Desnivel positivo

Ruta para bicicleta de carretera con una variante a Tudons a través de Rellu y el safari, para llegar hasta el Alto de Aitana. Desde más de 1500 metros de altitud solo nos quedará volver casi al nivel del mar en Altea.



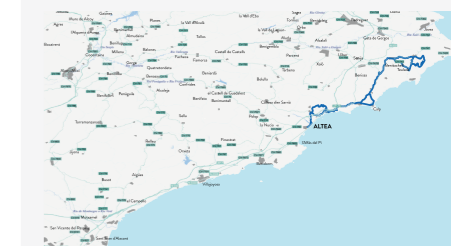
145.52 km. - 2660 m. Desnivel positivo

Ruta para bicicleta de carretera con destino a un puerto que se ha ascendido 4 veces en La Vuelta, como La Carrasqueta y pasando también por Confrides.



83.99 km. - 1912 m. Desnivel positivo

Ruta para bicicleta de carretera que nos llevará a la famosa Cumbre del Sol, el Puig de la Llorença, subida incluida en el recorrido de La Vuelta 2019. Se recomienda precaución en los kilómetros de nacional que unen Altea y Calpe.





- █ R01 ALTEA - TUDONS
- █ R02 ALTEA - TÀRBENA - TOLLOS - COLL DE RATES (PARCENT)
- █ R03 ALTEA - COLL DE RATES (TÀRBENA)
- █ R04 ALTEA - SERRA GELADA
- █ R05 ALTEA - LA NUCÍA - GUADALEST
- █ R06 RÍO ALGAR - RÍO GUADALEST - FONTS DE L'ALGAR
- █ R07 ALTEA - BERNIA
- █ R08 ALTEA - ALTO DE AITANA
- █ R09 ALTEA - LA CARRASQUETA
- █ R10 ALTEA - CUMBRE DEL SOL